

BÜRGERVERSAMMLUNG 2025

Marktgemeinde Markt Rettenbach

BÜRGERVERSAMMLUNG 2025

TAGESORDNUNG

I. BERICHT DES ERSTEN BÜRGERMEISTERS

1. Allgemeine Informationen, Aktuelles und Statistiken
2. Haushaltsjahr 2025 - Rückblick
 - Verwaltungshaushalt
 - Vermögenshaushalt
3. Haushaltsjahr 2026 – Ausblick

II. AUSSPRACHE MIT DEN BÜRGERINNEN UND BÜRGERN

BÜRGERVERSAMMLUNG 2025

Marktgemeinde Markt Rettenbach

ALLGEMEINE INFORMATIONEN,
AKTUELLES UND STATISTIKEN

BÜRGERVERSAMMLUNG 2025

Erreichbarkeit der Gemeindeverwaltung

- Öffnungszeiten für Besucher

Montag bis Freitag 08:00 – 12:00 Uhr

EWO und Standesamt sind am Mittwoch geschlossen

Donnerstag zusätzlich 13:00 – 18:00 Uhr

- Kontakt

Telefon: 08392 / 97911-0

E-Mail: info@markt-rettenbach.de

Informationsquellen der Marktgemeinde

- Gemeindeblatt: monatlich (immer am 1. Freitag im Monat)
- Internet: www.markt-rettenbach.de

Mit der Maus ins Rathaus



Ein besonderer Service für unsere Bürger

**Viele Behördengänge
jetzt auch online erledigen**

- 24-Stunden-Service
- Sichere und geschützte Datenübertragung
- Zeitersparnis
- Internetzugang reicht
- Ausfüllhilfe durch elektronischen Dialog
- Bequem und einfach
- Bequem und sicher online bezahlen

www.markt-rettenbach.de

Personelle Veränderungen in der Gemeinde




Eva Mladenov
Geschäftsleiterin



Susanne Fiener
Kämmerin



Sandra Schneider
Kasse und Verwaltung



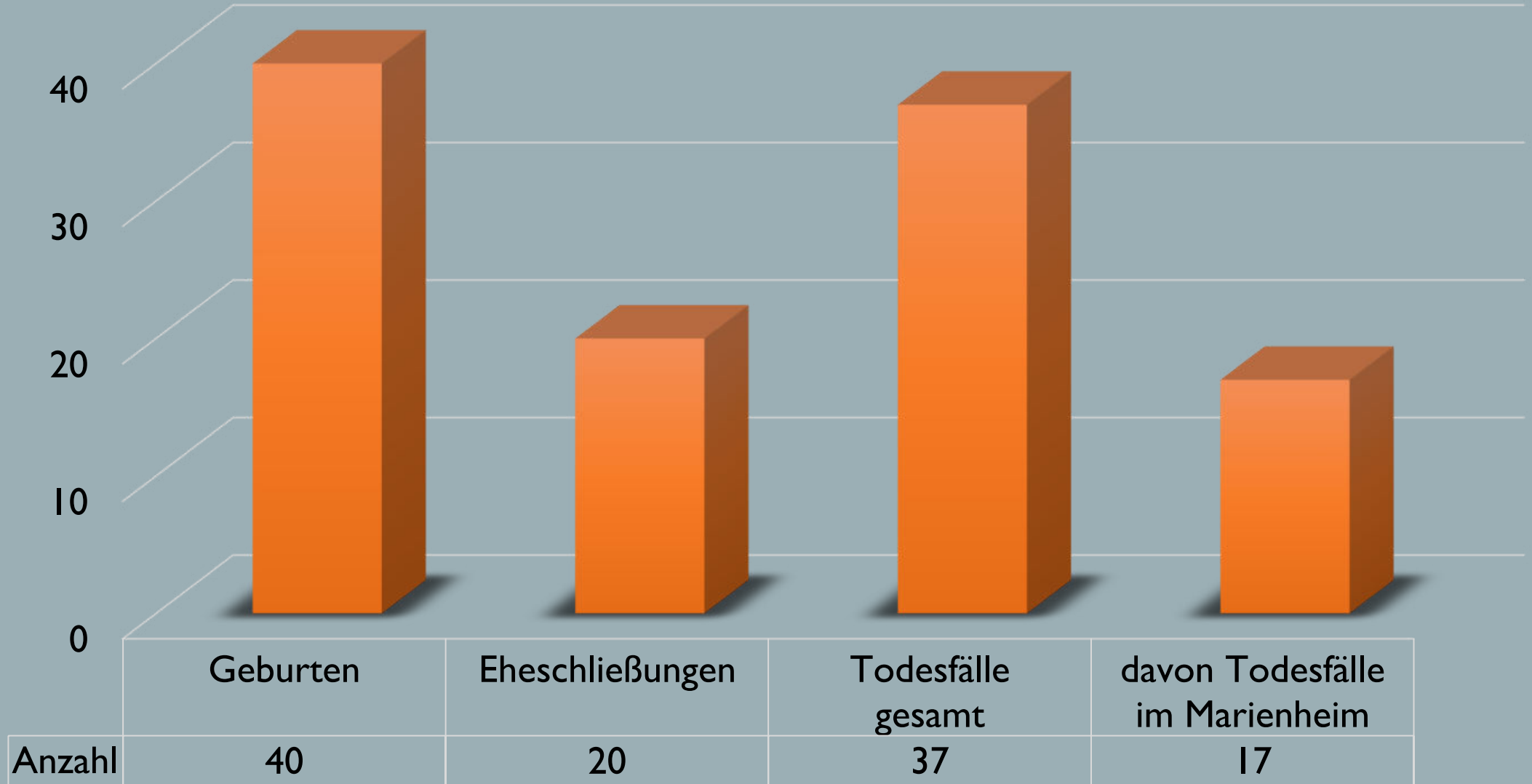
Ramon Enderle
Bauhof

Neues Gemeindeblatt und Bürger-APP ab Januar 2026



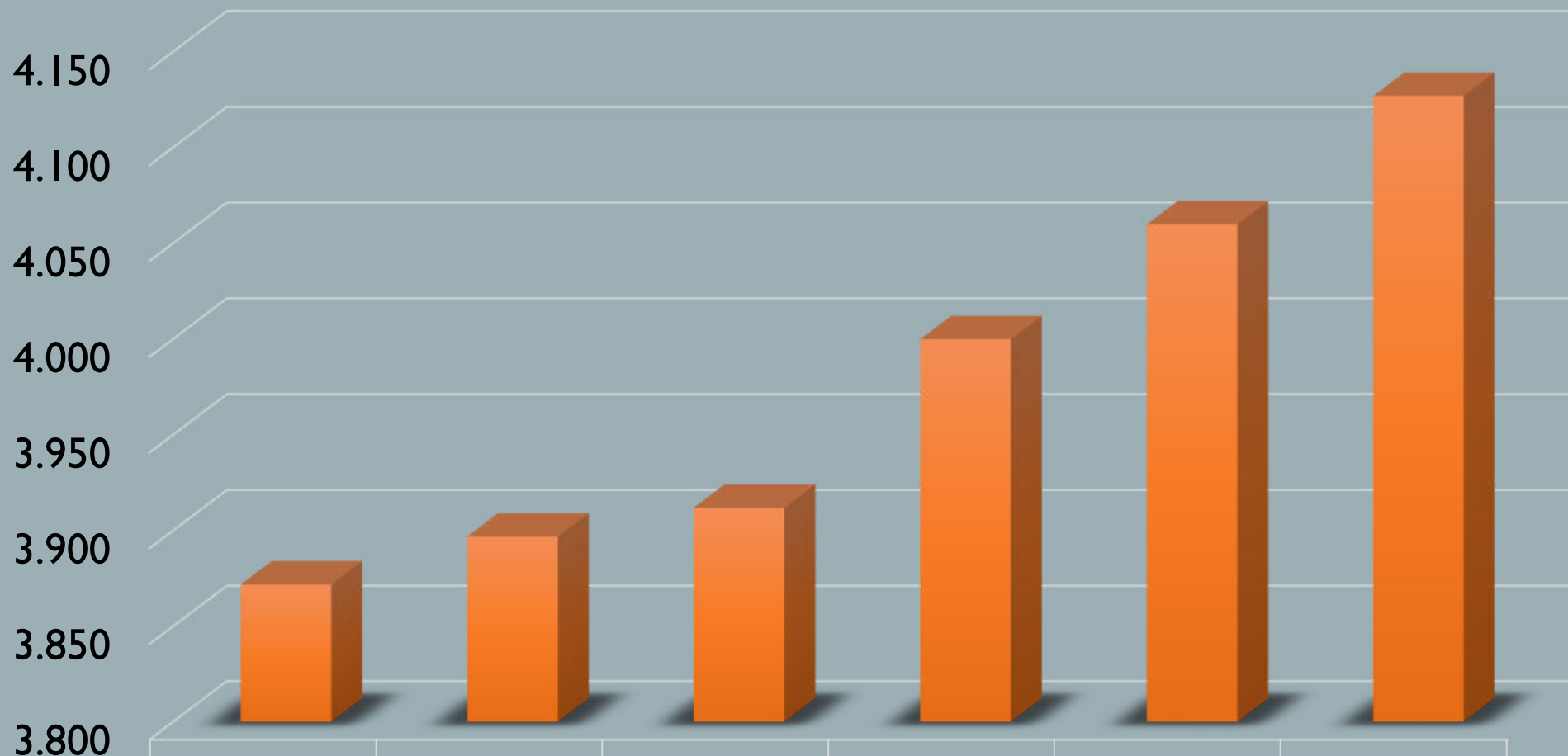
- Verleger: Augsburger Zeitungsverlag
- Gedruckte Ausgabe erscheint 12 mal im Jahr
- Gemeindeblatt erscheint komplett farbig im DIN A4 Format
- Zustellung erfolgt vsl. über die Deutsche Post
- Die erste Printausgabe im neuen Format erscheint vsl. am 30.01.2026
- Gemeindeblatt wird verknüpft mit einer digitalen Bürger-App, so dass die Informationen den Bürgerinnen und Bürgern auch in zeitgemäßer Form zur Verfügung gestellt werden können.

Einwohner - Statistik 2025 (Stand 31.10.2025)



ALLGEMEINE INFORMATIONEN UND STATISTIKEN

Einwohner – Statistik (Stand jeweils zum 31.10.)



Einwohner (HAW)

2020

2021

2022

2023

2024

2025

3.872

3.897

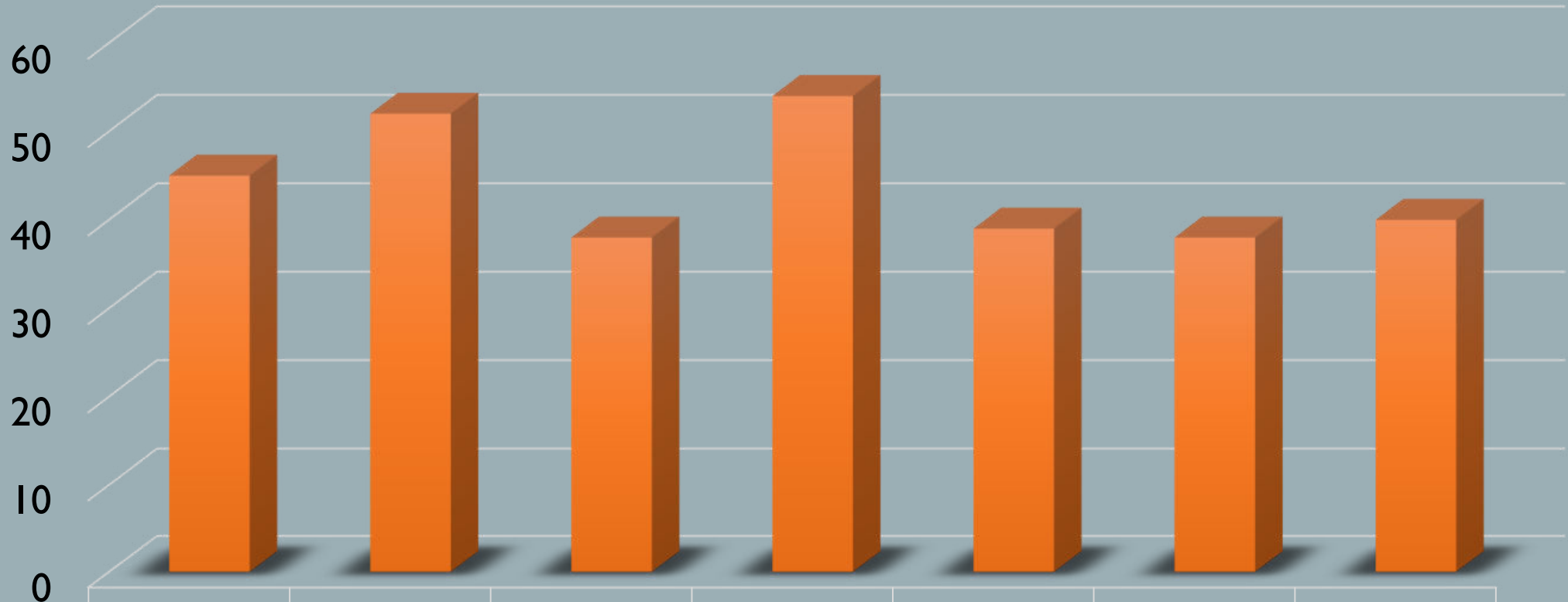
3.912

4.000

4.060

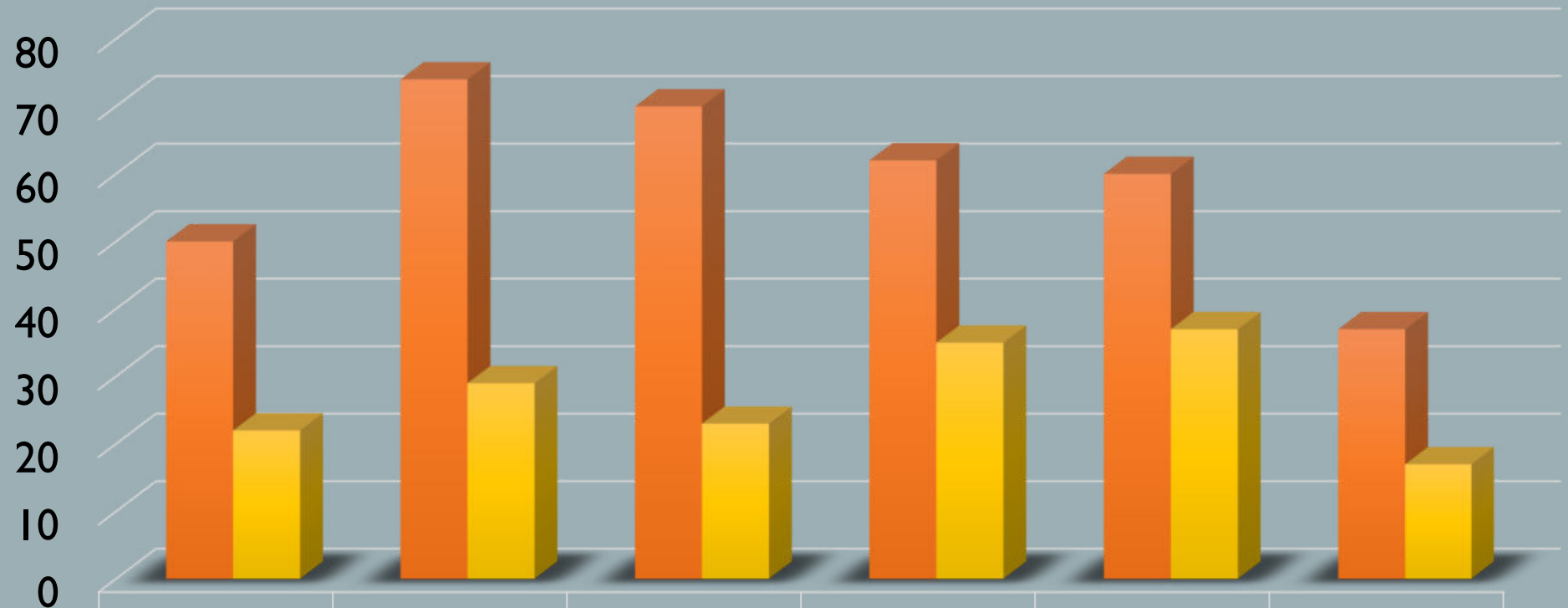
4.127

Geburten - Statistik



	2019	2020	2021	2022	2023	2024	2025 (31.10.)
Geburten	45	52	38	54	39	38	40

Sterbefälle



■ Sterbefälle (gesamt)

■ Anteil Marienheim

2020

2021

2022

2023

2024

2025
(31.10.)

50

74

70

62

60

37

22

29

23

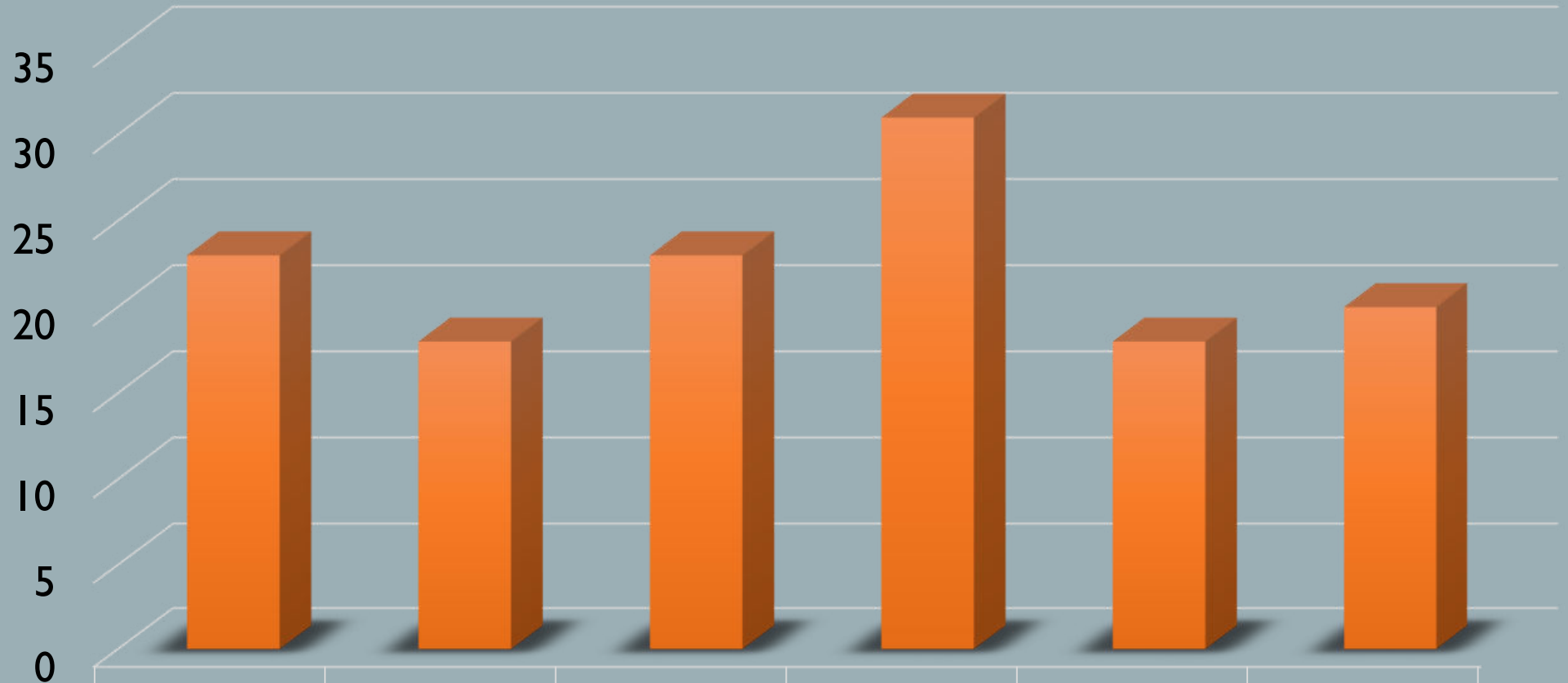
35

37

17

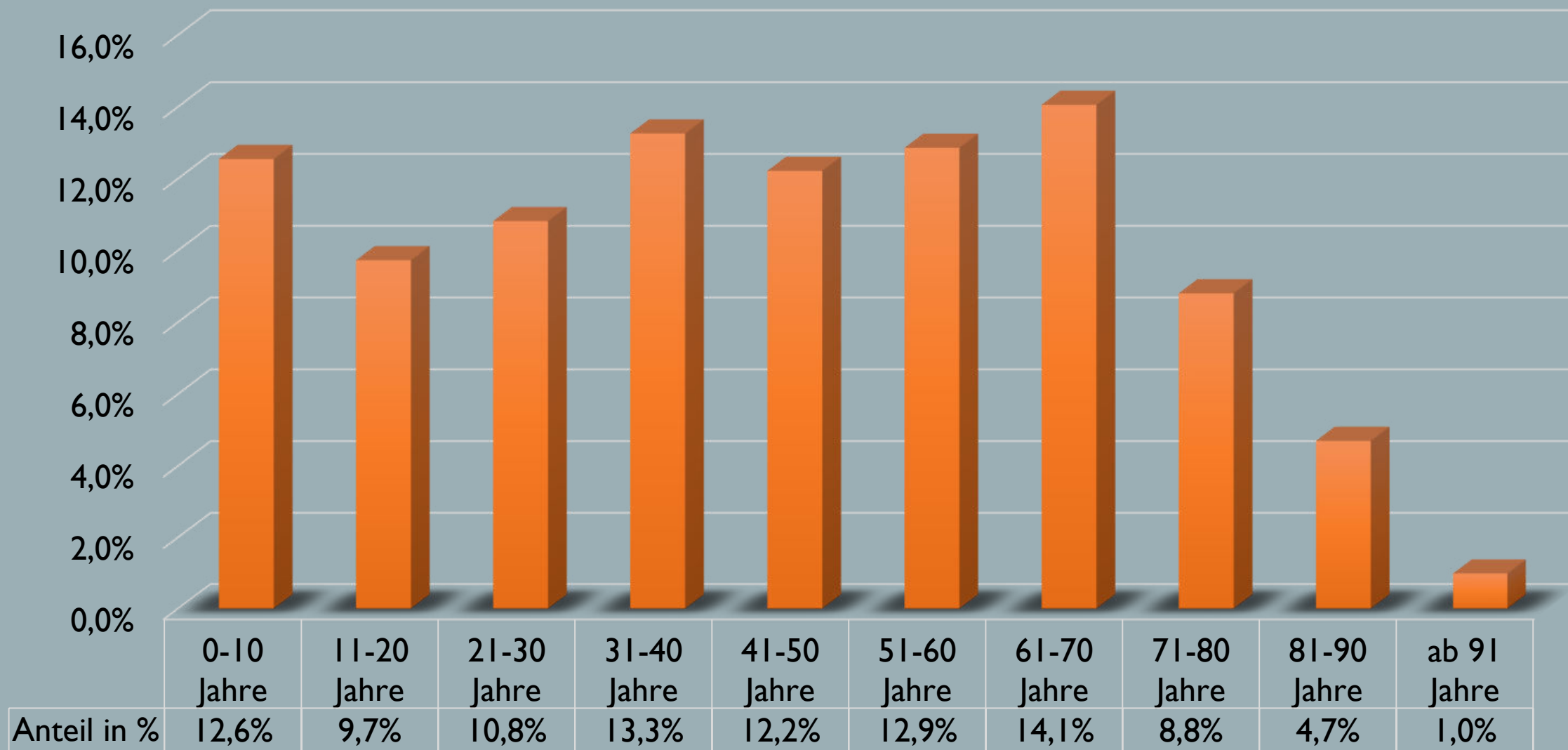
ALLGEMEINE INFORMATIONEN UND STATISTIKEN

Eheschließungen



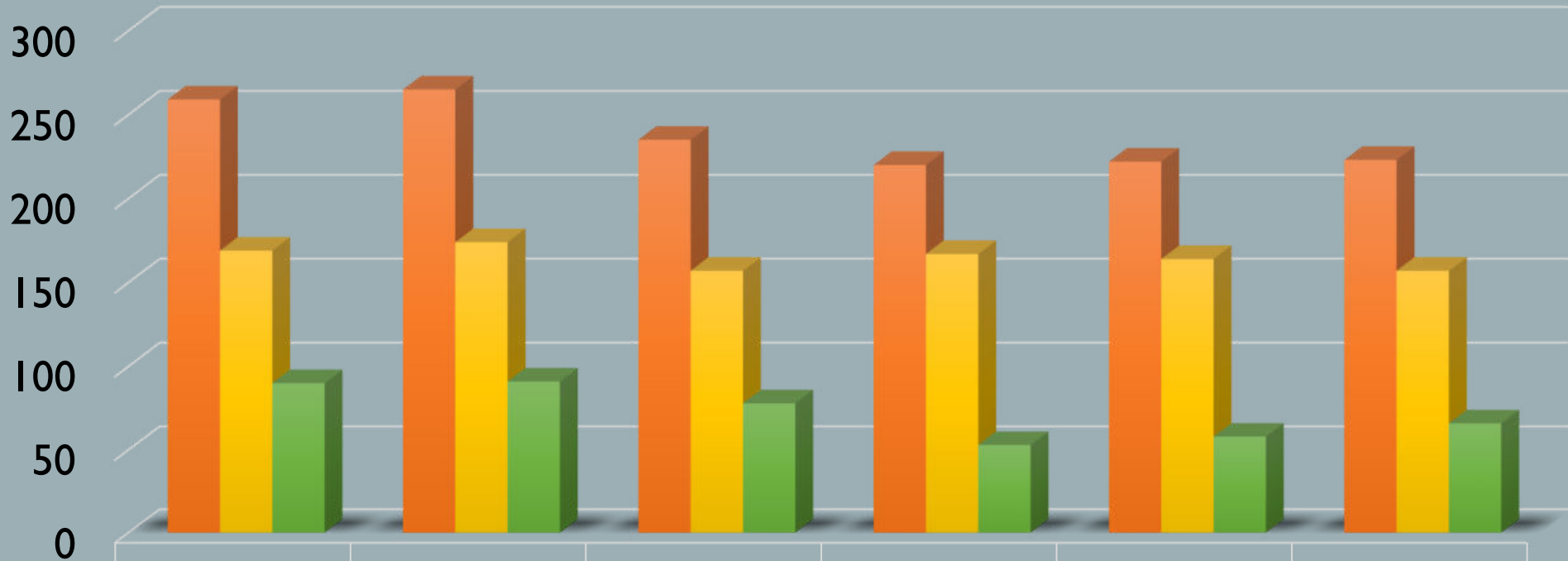
	2020	2021	2022	2023	2024	2025 (31.10.)
Eheschließungen	23	18	23	31	18	20

Alters - Statistik



Grund- und Mittelschule - Entwicklung der Schülerzahlen

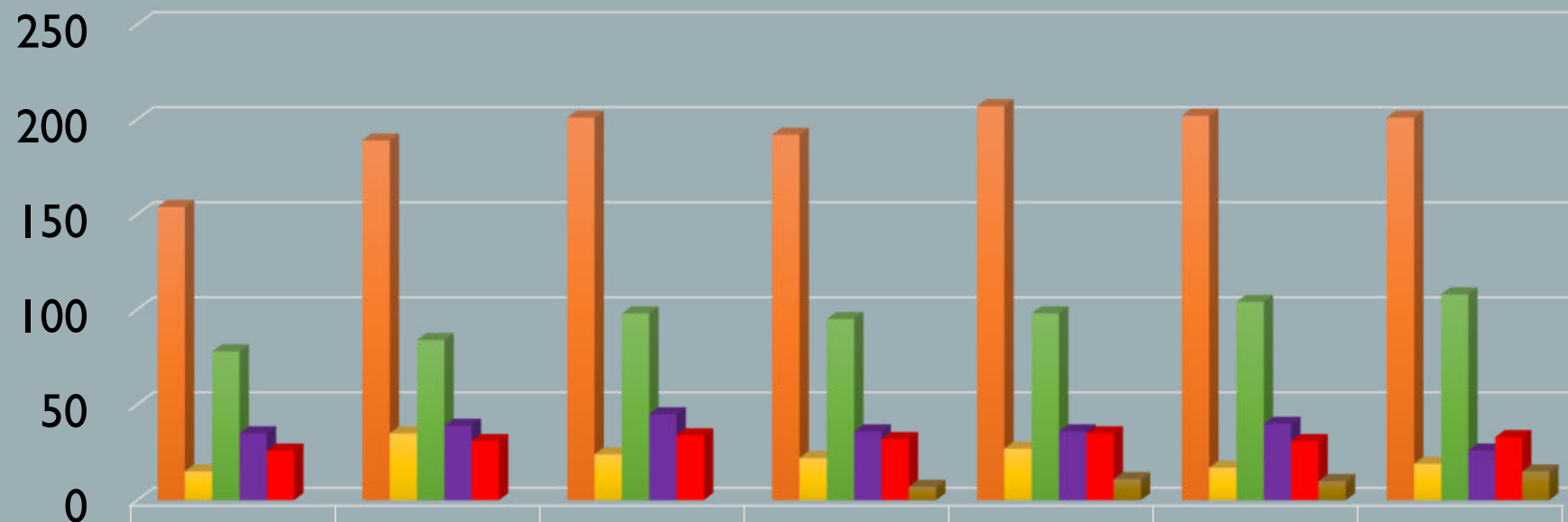
Schüler - Statistik



	20/21	21/22	22/23	23/24	24/25	25/26
■ Schüler gesamt	259	265	235	220	222	223
■ Grundschule	169	174	157	167	164	157
■ Mittelschule	90	91	78	53	58	66

Kindertagesstätten – Entwicklung der Kinderzahlen

Anzahl betreuter Kinder



	Aug 22	Aug 23	Aug 24	Dez 24	Aug 25	Dez 25	Aug 26
■ Kinder gesamt	154	189	201	192	207	202	201
■ Krippe Markt Rettenbach	15	35	24	22	27	17	19
■ KiGa Markt Rettenbach	78	84	98	95	98	104	108
■ KiGa Engetried	35	39	45	36	36	40	26
■ KiGa Frechenrieden	26	31	34	32	35	31	33
■ Wald-KiGa Engetried				7	11	10	15

ALLGEMEINES UND AKTUELLES

Tag der offenen Tür im Waldkindergarten in Engetried am 9. Mai 2025



Bezirksmusikfest 2025 in Frechenrieden 15. – 18. Mai 2025



Bezirksmusikfest 2025 in Frechenrieden 15. – 18. Mai 2025


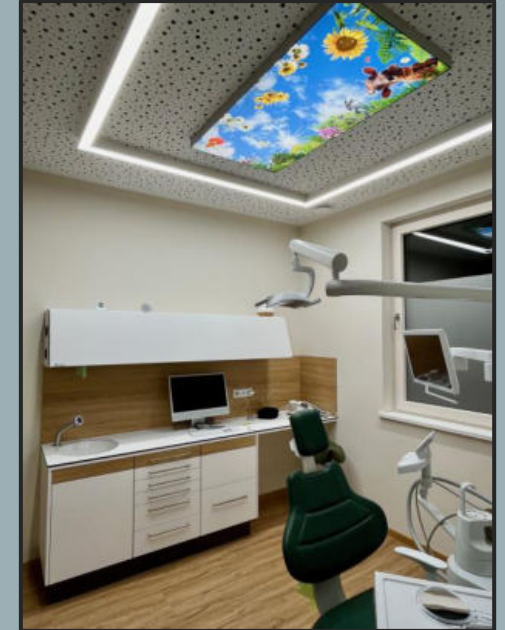
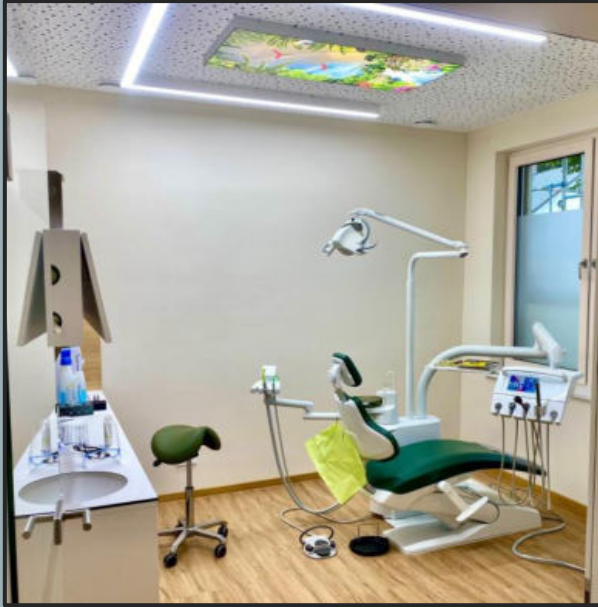


Bezirksmusikfest 2025 in Frechenrieden 15. – 18. Mai 2025



ALLGEMEINES UND AKTUELLES

Eröffnung einer Zahnarztpraxis im „alten“ Rathaus



Nachbarschaftshilfe Markt Rettenbach

Die Nachbarschaftshilfe ist bereits im Februar 2025 gestartet und ist immer auf der Suche nach engagierten Helferinnen und Helfern!



Die Nachbarschaftshilfe bietet für ältere Menschen und Menschen mit Unterstützungsbedarf Hilfen im Alltag an.

Mögliche Angebote unserer NBH

- **Fahrdienste**
- **Besuche und Gesellschaft**
(Hoigata, Vorlesen, Unterhalten, Spielen)
- **Kleine Hilfen und Unterstützung**
(Haushalt, Computer, Handy, Internet, Anträge und Formulare)
- **Begleitung**
(zum Arzt, Behörden, Kirche, Friedhof, Einkaufen, Ausflüge, Spaziergänge)



Koordinatorinnen: - Stephanie Kuisle
- Theresa Neubert
- Claudia Schuster-Rosche

FLEXIBUS Knoten Ottobeuren – Markt Rettenbach – Erkheim – Sontheim



- Reservierung:
 - Telefon: 08282/9902100
 - Online über „FLEXIBUS App“
- Internet: www.flexibus.net
- Betriebszeit:
 - Montag – Freitag: 6 – 20 Uhr
 - Samstag, Sonn- u. Feiertag: 7 – 18 Uhr
- Infobroschüren sind im Rathaus erhältlich



FLEXIBUS – Mussenhausen



- Die eingerichtete Überlappungswabe „Mussenhausen“ ermöglicht die Anbindung an den Flexibus-Knoten Mindelheim
- Angebot besteht seit Mai 2024 und wird gut angenommen



Volkshochschule - Erwachsenenbildung



VHS Memmingen

Außenstelle Markt Rettenbach

Das Frühjahrsprogramm wird in Kürze veröffentlicht!

Neu: Ab 1.1.2026 übernimmt Uschi Zietsch-Jambor, Gottenau, die Leitung der Außenstelle.



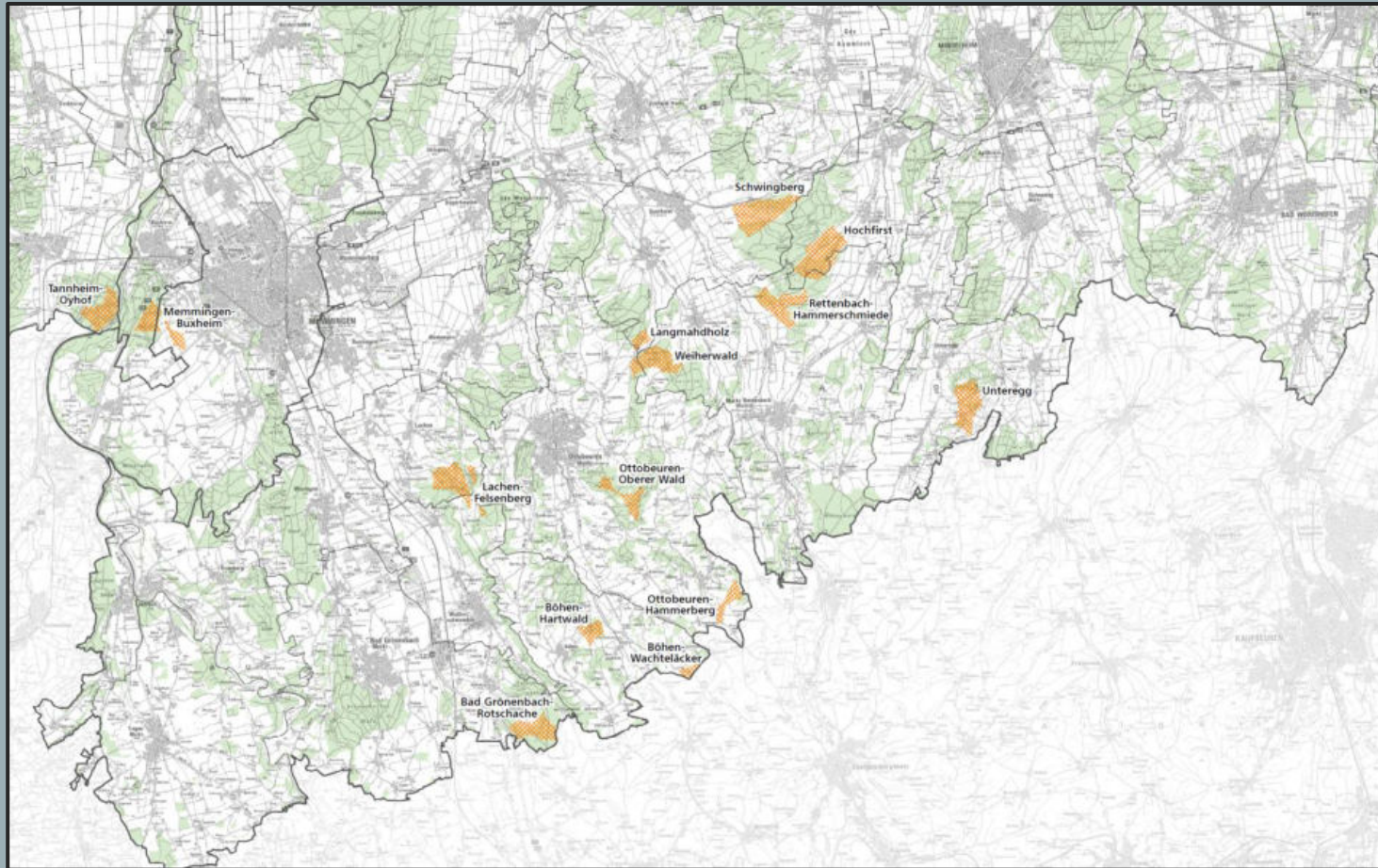
Kommunalwahl am Sonntag, den 8. März 2026



Was wird gewählt:

- Landrat
- Kreistag
- Bürgermeister
- Gemeinderat

Windkraft – Fortschreibung Regionalplan

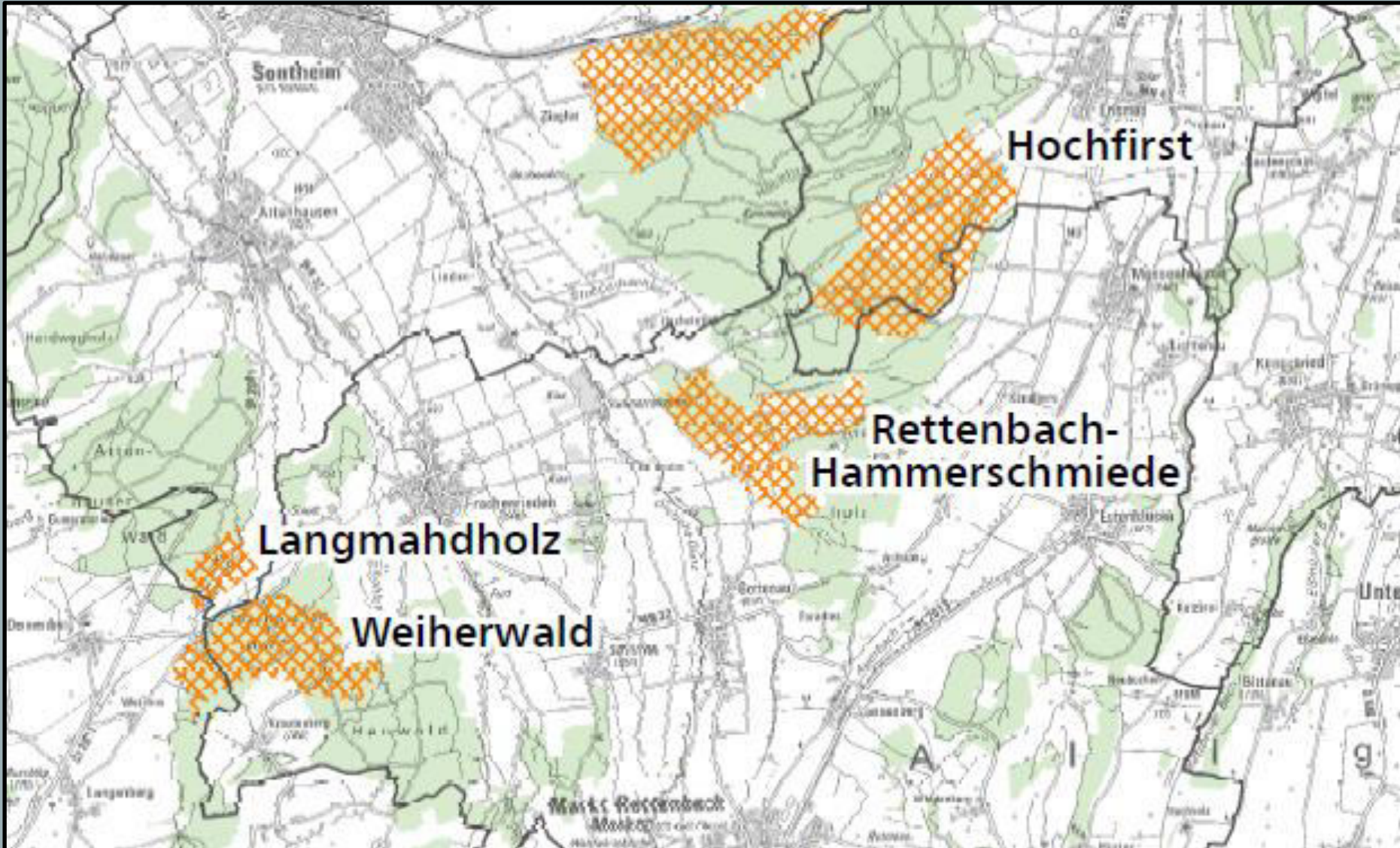


Windenergieflächenbedarfsgesetz
verpflichtende Flächenbeitragswerte
für Bayern festgeschrieben:
bis 31.12.2027 → 1,1 %
bis 31.12.2032 → 1,8 %
der Landesfläche für die Windenergie
auszuweisen.

MINDESTABSTÄNDE

Wohnbauflächen:	800 m
Kern- und Dorfgebiete, Dörfer und Weiler:	700 m
Gehöfte und Siedlungssplitter:	500 m

Windkraft – Fortschreibung Regionalplan



Hochfirst
Fläche ca. 145 ha

Rettenbach-
Hammerschmiede
Fläche ca. 94 ha

Weiherwald
Fläche ca. 91 ha

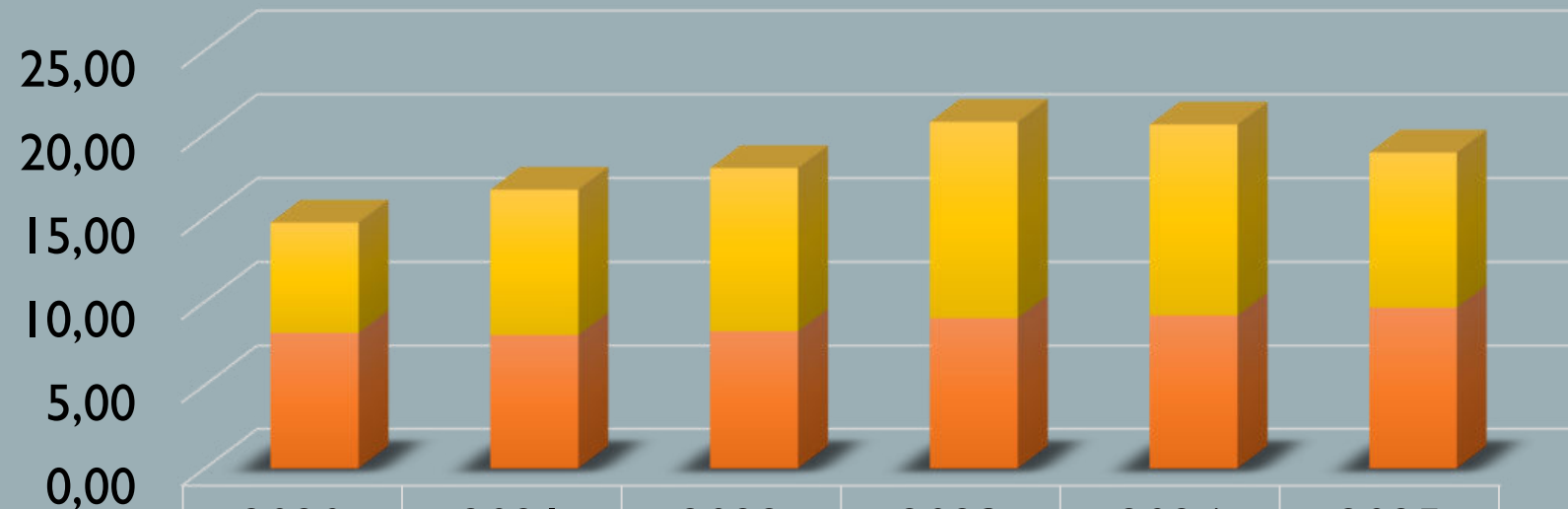
BÜRGERVERSAMMLUNG 2025

Marktgemeinde Markt Rettenbach

RÜCKBLICK AUF DAS HAUSHALTSJAHR 2025

HAUSHALTSJAHR 2025 – GESAMTÜBERSICHT

- Haushaltsvolumen im Jahr 2025:
- Im Verwaltungshaushalt 9.650.000,- €
 - Im Vermögenshaushalt 9.260.000,- €
 - Insgesamt also rd. 18,91 Mio. €
 - Rücklagen zum Jahresende 3,61 Mio. €
 - Schuldenstand zum Jahresende 2,83 Mio. € (= 687,- €/EW)



■ Vermögenshaushalt [Mio. €]	2020	2021	2022	2023	2024	2025
■ Verwaltungshaushalt [Mio. €]	8,14	8,01	8,24	9,03	9,19	9,65
	6,59	8,68	9,74	11,71	11,39	9,26

HAUSHALTSJAHR 2025 – VERWALTUNGSHAUSHALT

Auszüge aus dem Verwaltungshaushalt	Einnahmen	Ausgaben
Brand- und Katastrophenschutz (Unterhalt u. Betrieb von 7 Feuerwehren)	1.400,- €	77.700,- €
Grund- und Mittelschule (Unterhalt, Betrieb u. Schülerbeförderung)	106.200,- €	449.400,- €
Kindergärten (Engetried, Frechenrieden u. Markt Rettenbach)	930.000,- €	1.784.300,- €
Straßenunterhalt	144.300,- €	174.300,- €
Bewirtschaftung von Forstflächen	78.700,- €	55.100,- €
Flexibus	--,- €	5.100,- €
Bücherei	1.700,- €	7.400,- €
Zuschuss an Musikschule Unterallgäu Mitte e.V.	--,- €	16.000,- €
Unterhalt und Bewirtschaftung der Sportanlagen, Vereinsheimen u. Probelokalen	7.600,- €	76.300,- €
Unterhalt der Wasserläufe, Dämme, Zweckverband	1.000,- €	61.300,- €
Abwasserbeseitigung	481.000,- €	481.000,- €
Wasserversorgungsanlagen	550.000,- €	550.000,- €
Allgemeine Finanzwirtschaft (Steuern, Zuweisungen, Umlagen)	6.979.000,- €	4.491.000,- €
<i>*Aufgliederung und Erläuterung auf der nächsten Folie</i>		

HAUSHALTSJAHR 2025 – VERWALTUNGSHAUSHALT

Verwaltungshaushalt - Aufgliederung der „Allgemeinen Finanzwirtschaft“	Einnahmen	Ausgaben
Grundsteuer	742.000,- €	
Gewerbesteuer	1.335.000,- €	
Beteiligung an der Einkommenssteuer	3.112.000,- €	
Beteiligung an der Umsatzsteuer	115.000,- €	
Schlüsselzuweisung	1.195.000,- €	
Hundesteuer	10.000,- €	
Gewerbesteuerumlage		150.000,- €
Kreisumlage		2.424.000,- €
Zinszahlung für Kredite		117.000,- €
Zuführung an den Vermögenshaushalt		1.800.000,- €

Sanierung und Umbau des Fuggeramtshauses



- Das in der Ortsmitte gelegene Amtshaus der Fugger aus dem 16. Jahrhundert, das sog. „Fuggerschloss“, wurde saniert und zum neuen Rathaus umgebaut.
- Gesamtkosten: ca. 5,0 Mio. €
- Zuschüsse: 3.709.000,- €
 - Städtebauförderung: 3.248.000,- €
 - Landesstiftung: 170.000,- €
 - Entschädigungsfond: 267.000,- €
 - Bezirk und Landkreis: 24.000,- €
- Baubeginn Frühjahr 2023
- Umzug ins „neue Rathaus“ im Februar 2025
- Einweihung und Tag der offenen Tür am 5. Oktober 2025

Sanierung und Umbau des Fuggeramtshauses



Sanierung und Umbau des Fuggeramtshauses

Einweihung und Tag der offenen Tür am 5. Oktober 2025



Sanierung und Umbau des Fuggeramtshauses

Einweihung und Tag der offenen Tür am 5. Oktober 2025



Sanierung und Umbau des Fuggeramtshauses

Einweihung und Tag der offenen Tür am 5. Oktober 2025



HAUSHALTSJAHR 2025 - VERMÖGENSHAUSHALT


Sanierung und Umbau des Fuggeramtshauses

Kunstaussstellung im „neuen“ Rathaus



Sanierung und Umbau des Fuggeramtshauses

Kunstaussstellung im „neuen“ Rathaus



HAUSHALTSJAHR 2025 - VERMÖGENSHAUSHALT

Neubau Sporthalle



Neubau Sporthalle




- Die Realisierung der neuen 1,5-fach Sporthalle erfolgte im Rahmen des Förderprogramms „Investitionspakt zur Förderung von Sportstätten“
- Gesamtkosten: ca. 5,9 Mio. €
(einschließlich Konditionsraum, Außenanlagen, PV-Anlage und Nebenkosten)
- Förderung: ca. 4,235 Mio. €
- Eigenanteil Gemeinde: ca. 1,7 Mio.€
- Baubeginn: Frühjahr 2023
- Nutzungsaufnahme: November 2024
- Fertigstellung: Sommer 2025
- Einweihung und Tag der offenen Tür am 12.09.2025

Neubau Sporthalle



Neubau Sporthalle - Außenanlagen



Neubau Sporthalle

Feierliche Einweihung am 12. September 2025

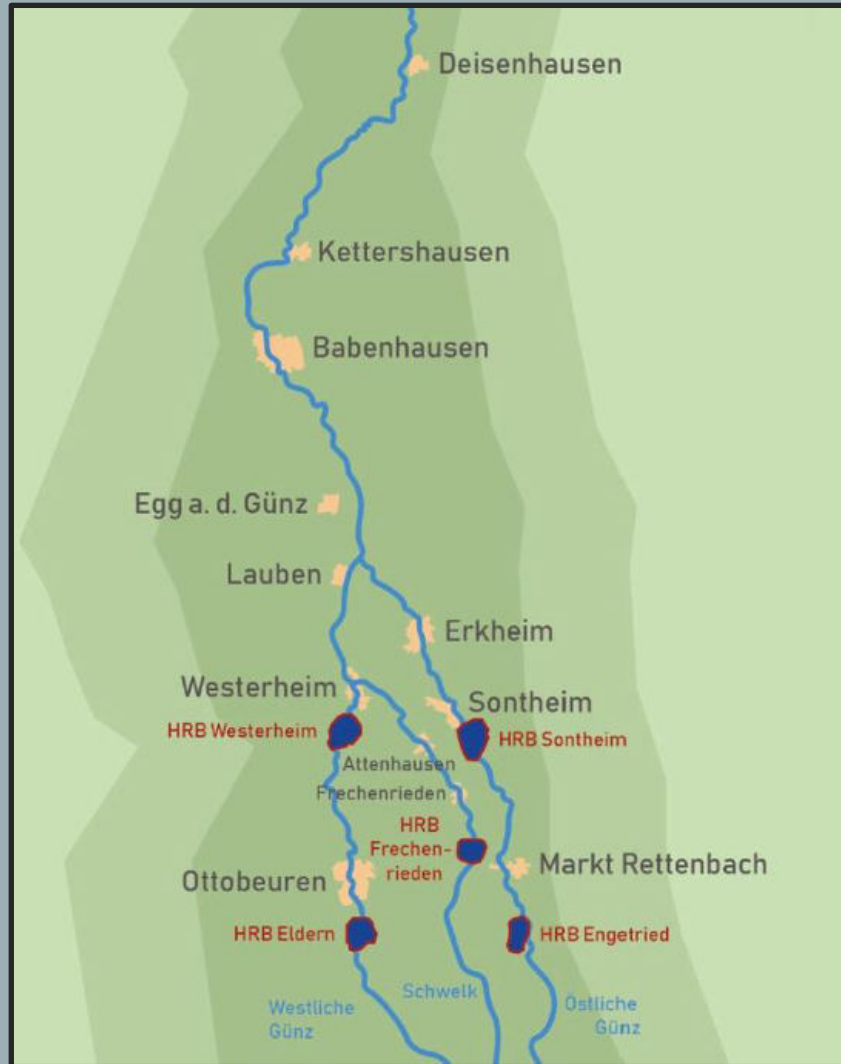


Sanierung „altes“ Rathaus und Einbau einer Zahnarztpraxis



- Bau des „alten“ Rathauses im Jahr 1977
- Nach dem Umzug der Gemeindeverwaltung ins Fuggeramtshaus erfolgte der Umbau des ehemaligen Rathauses und eine umfassende Sanierung des Gebäudes
- Zahnarztpraxis: Lüftungsanlage, neue Heizung, Innenausbau
- Gesamtgebäude: Erneuerung Fenster und Außentüren, Sanierung Balkone und Dach
- Bauzeit: März 2025 – Oktober 2025
- Gesamtkosten: ca. 1.000.000,- €
- Zuschüsse (KfW, BAFA): 77.000,- €

Neubau des Hochwasserrückhaltebeckens Frechenrieden



- Bemessungsabfluss 18,9 m³/s
- Drosselabfluss 2 m³/s
- Entleerung 4,5 m³/s
- Rückhaltevolumen 1,1 Mio. m³
- Staufläche 45 ha
- Maximale Dammhöhe 7,0 m
- Dammlänge 950 m
- Bauzeit 2023 – 2025
- vorläufige Inbetriebnahme Juli 2025
- Gesamtkosten ca. 14 Mio. €
- Anteil Markt Rettenbach 0,6 Mio. €

Neubau des Hochwasserrückhaltebeckens Frechenrieden



Neubau des Hochwasserrückhaltebeckens Frechenrieden



Neubau des Hochwasserrückhaltebeckens Frechenrieden



Erneuerung der Trinkwasserleitung Kapelle - Altisried



- Länge der Leitung: 1.497 m
- Gesamtkosten: rd. 650.000,- €
- Zuschuss: rd. 455.000,- €
(Förderung nach RZWas 2021 mit 70 %)



Baugebiet „Am Sportplatz“ in Frechenrieden



- Anzahl Bauplätze: 32
- Vergabe der Bauplätze läuft
- bauliche Erschließung: Herbst 2025 – Sommer 2026
- Herstellkosten der Erschließungsanlagen: rd. 1,6 Mio. €
(einschl. Wasserversorgung, Kanal, Entwässerung, Beleuchtung und Nebenkosten)

Erschließung BG „Am Sportplatz“ in Frechenrieden

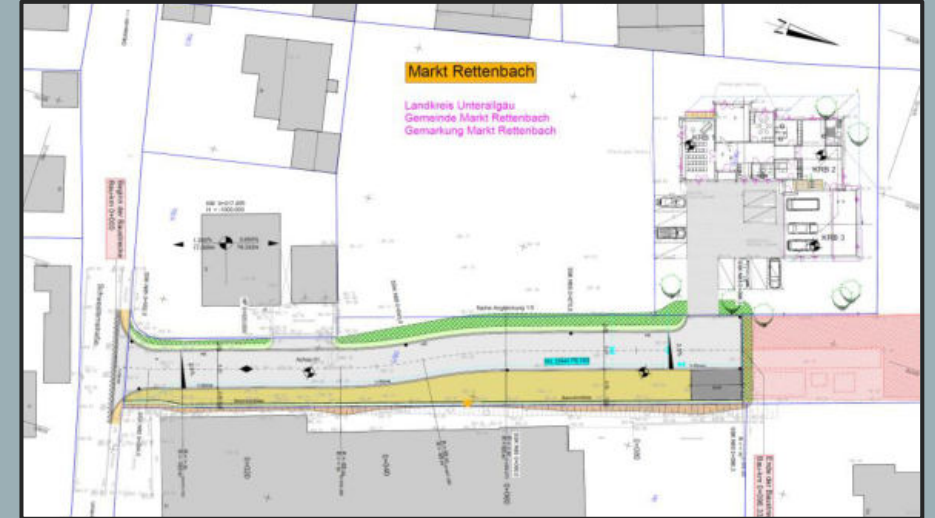


Verlegung der Sportplätze in Frechenrieden

- Verlegung des Sportplatzes durch den SV Frechenrieden
- Herstellung von 2 Spielfeldern (Großfeld)
- Multifunktionsgebäude
- Aufnahme des Spielbetriebs am 01.06.2025



Erschließung Stichstraße Schwesternstraße



- Länge der Erschließungsstraße: ca. 100 m
- Herstellkosten der Erschließungsanlagen: ca. 247.000,- €
(einschl. Stellplätze, Entwässerung, Beleuchtung, Nebenkosten)

Ersatzbeschaffung eines Traktors für den Bauhof

- Ersatzbeschaffung eines Kommunaltraktors für den Bauhof: **CLAAS, Arion 550 Cmatic CIS+**
- Seit November 2025 im Einsatz
- Kaufpreis: 174.000,- €
- Verkaufserlös Steyr: 38.500,- €



Löschfahrzeug HLF 20 für die FFW Markt Rettenbach

- Gesamtkosten: 680.334,- €
- Zuschuss: 249.900,- €
- Gemeindlicher Anteil: 430.434,- €
- Ausgaben bisher: 171.000,- €
- (geplante) Auslieferung: 2026

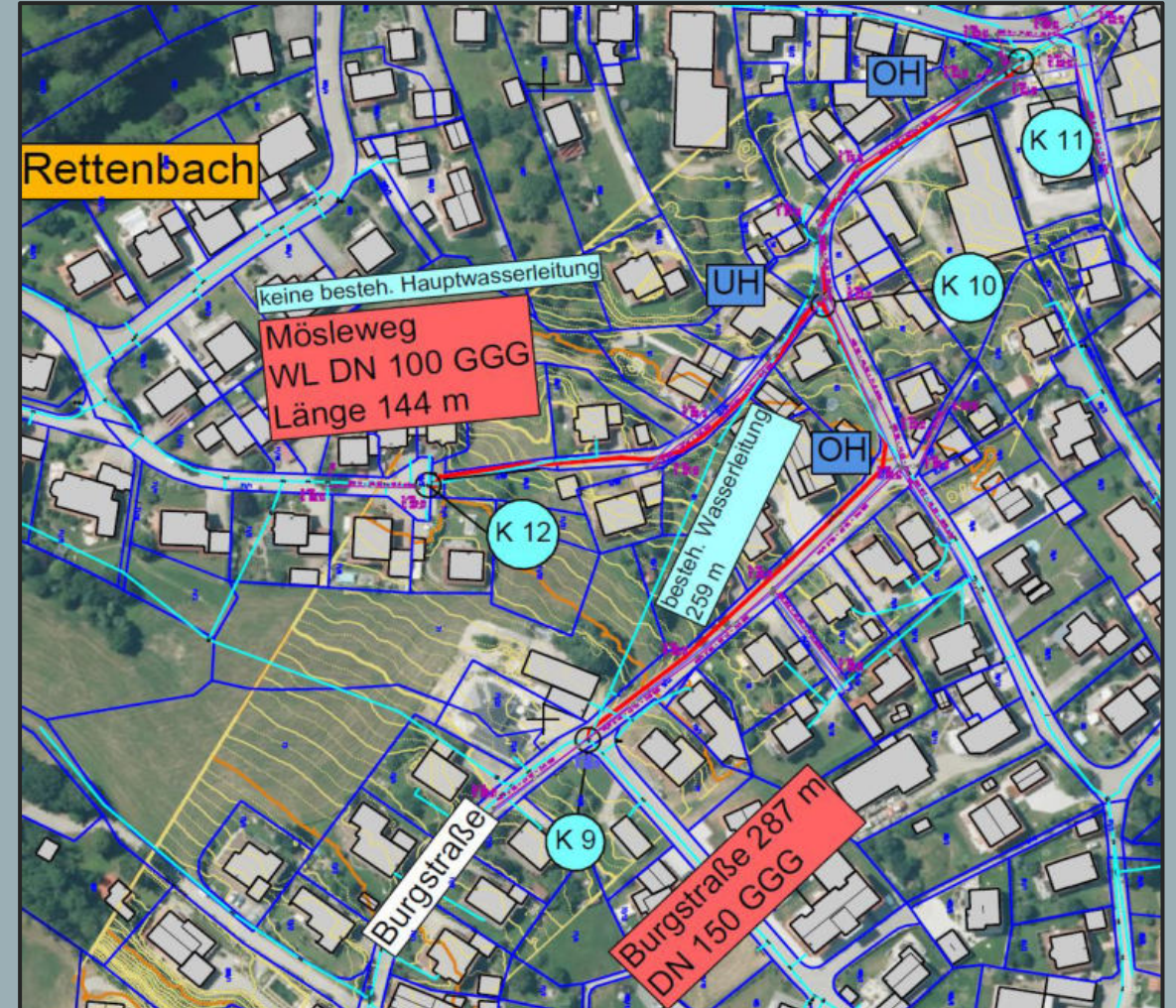


BÜRGERVERSAMMLUNG 2025

Marktgemeinde Markt Rettenbach


AUSBLICK AUF DAS HAUSHALTSJAHR 2026

Erneuerung der Wasserleitung in der Burgstraße und im Mösleweg und sowie Ausbau des Möslewegs



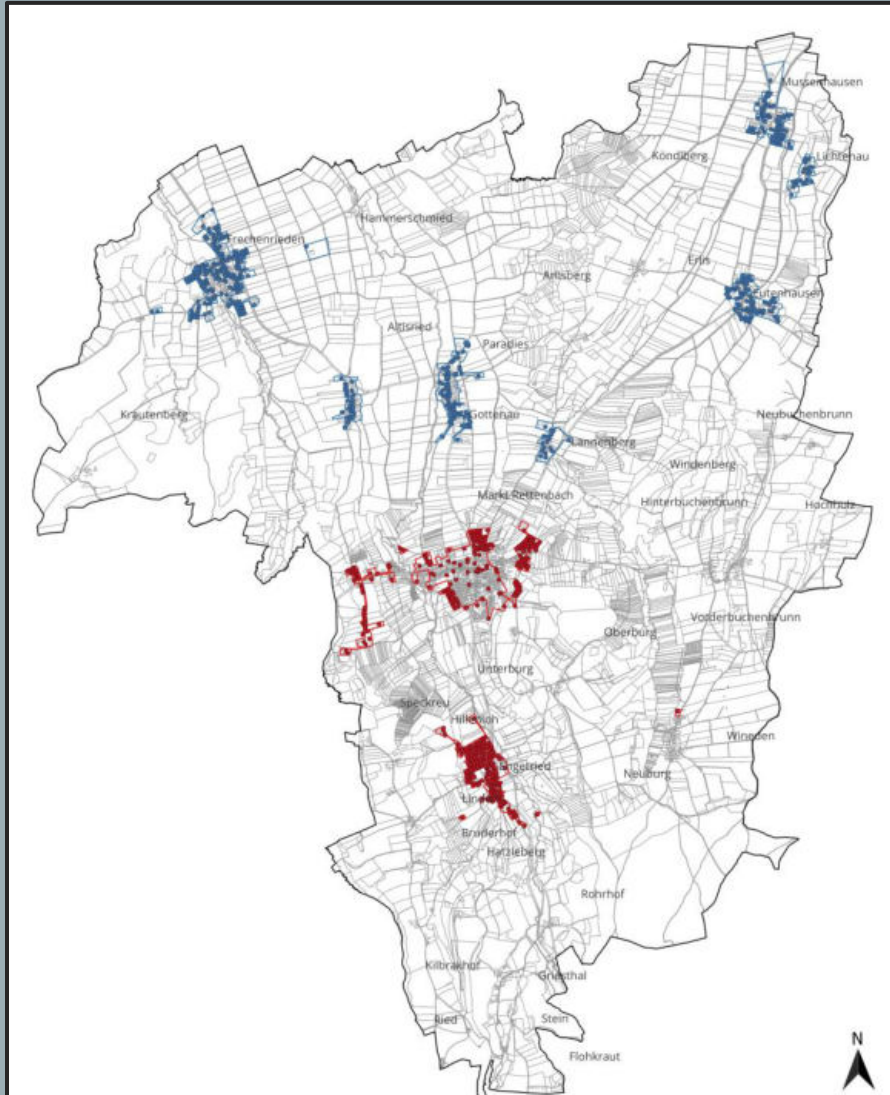
- Länge Wasserleitung Burgstraße: ca. 287 m
- Länge Wasserleitung Mösleweg: ca. 144 m
- Länge der Erschließungsstraße Mösleweg: ca. 100 m

Bau eines Geh- und Radwegs von Eutenhausen nach Mussenhausen



- Realisierung im Rahmen des „Sonderbaulastprogramms“ (Art. 13f BayFAG)
- Der geplante Radweg verläuft östlich neben der Staatsstraße 2013, auf einem bereits vorhandenen Grasweg
- Länge des Geh- und Radweges: ca. 1,35 km
- davon rd. 900 m als Wirtschaftsweg (von Eutenhausen bis zur ehem. Grube)

Glasfaserausbau – Gigabit-Förderprogramm des Bundes



- Gigabit-Förderprogramm des Bundes (GFP 2.0)
- Förderung aller Adressen, die über **kein gigabitfähiges** Netz verfügen.
- Fördersatz Bund: 50 %
- Kofinanzierung Bayern: Aufstockung auf 90 %
- Umsetzung im Rahmen des „Wirtschaftlichkeitslücken-Modells“
 - Breitbandversorger (z.B. Telekom) baut und betreibt das Netz
 - Wirtschaftlichkeitslücke wird durch Förderung und Eigenanteil der Kommune finanziert
 - Einfluss der Kommune ist gering (Bauzeit, Bauweise, Qualität)
- Wirtschaftlichkeitslücke: 3,93 Mio. €
- Gemeindlicher Eigenanteil 393.000,- €

Glasfaserausbau – Gigabit-Förderprogramm des Bundes



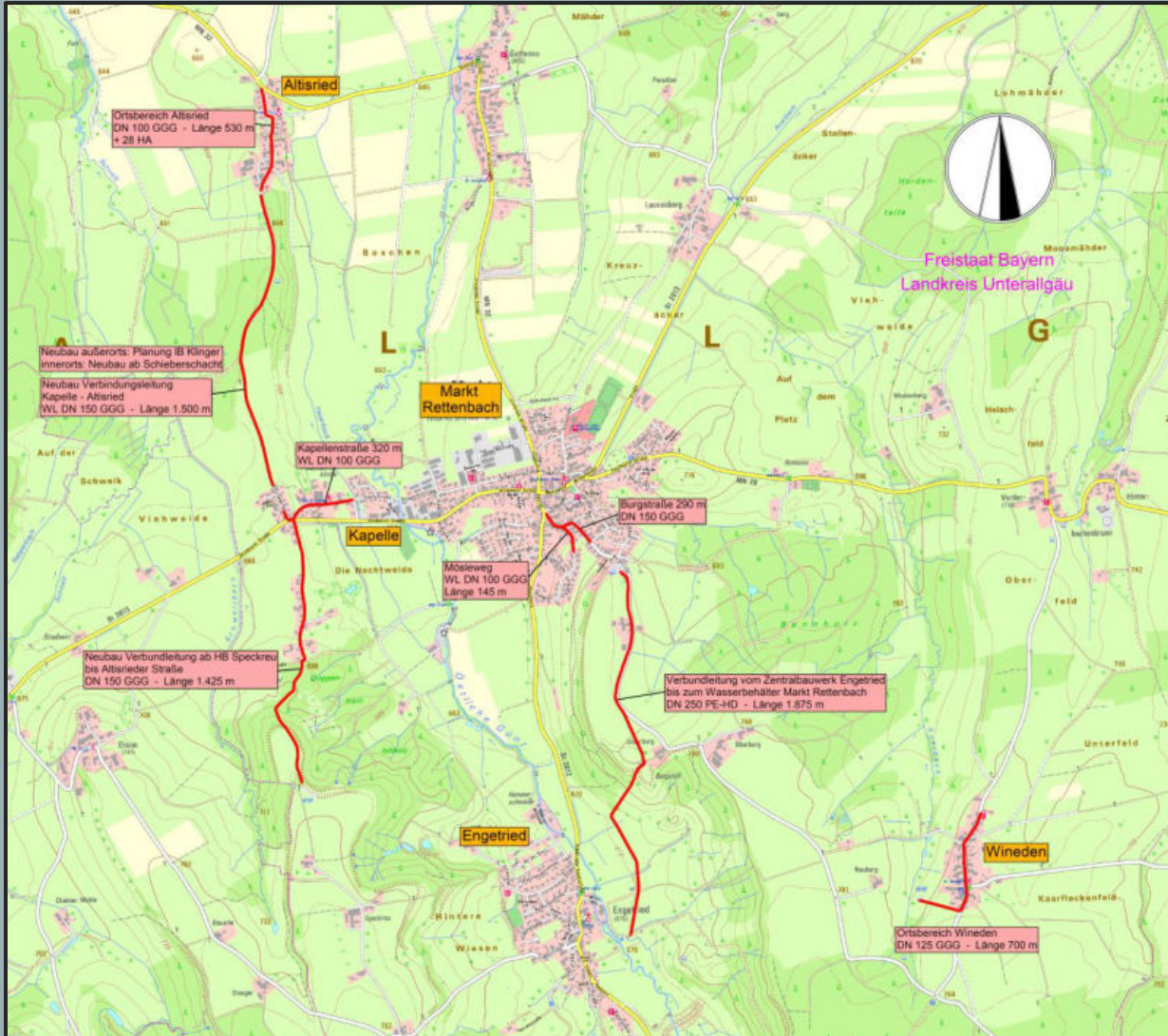
- Im Rahmen des Gigabit-Förderprogramms können rd. 1.219 Haushalte ans Glasfasernetz angeschlossen werden.
- Ausbau des Glasfasernetzes vsl. 2027 – 2028
- Abschluss der Arbeiten spätestens am 30.09.2028
- Damit der Hausanschluss hergestellt wird, muss jeder Eigentümer der Telekom einen Auftrag erteilen. Erst dann kann die Telekom tätig werden!
- Die Herstellung des Glasfaserhausanschlusses ist im Rahmen des Gigabit-Förderprogramms für die Hauseigentümer kostenlos!

Trinkwasserversorgung: Maßnahmen nach RZWas 2021



- Die Marktgemeinde plant im Rahmen der „RZWas 2021-Förderung“ die Umsetzung mehrerer dringlicher Projekte im Bereich der Trinkwasserversorgung
- Umsetzung von insgesamt 8 Einzelmaßnahmen zur Verbesserung der Trinkwasserversorgung
- Gesamtkosten: ca. 4,05 Mio. € (Kostenschätzung)
- Förderung: ca. 2,7 Mio. € (70 % der zuwendungsf. Kosten)
- Zuwendungsbescheid vom 15.01.2025
- Bewilligungszeitraum beträgt 4 Jahre → bis 14.01.2029
- Bauliche Umsetzung der Maßnahmen 2025 - 2028

Trinkwasserversorgung: Maßnahmen nach RZWas 2021



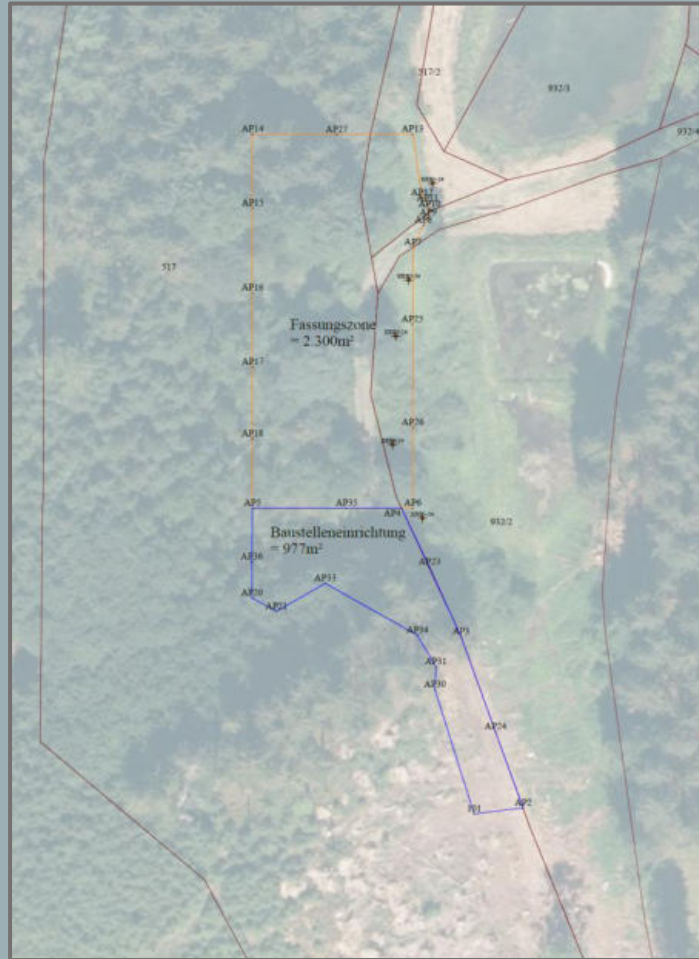
- Verbundleitung von Kapelle nach Altisried (Länge ca. 1,5 km)
- Verbundleitung von Engetried zum Hochbehälter Markt Rettenbach (Länge ca. 1,9 km)
- Verbundleitung von Speckreu nach Kapelle (Länge ca. 1,4 km, 23 Hausanschlüsse)
- Versorgungsleitung (Ortsnetz) im Mösleweg in Markt Rettenbach (Länge ca. 0,15 km, 5 Hausanschlüsse)
- Versorgungsleitung in der Burgstraße in Markt Rettenbach (Länge ca. 0,3 km, 20 Hausanschlüsse)
- Versorgungsleitung in der Kapellenstraße in Markt Rettenbach (Länge ca. 0,32 km, 22 Hausanschlüsse)
- Versorgungsleitung in Altisried (Länge ca. 0,53 km, 29 Hausanschlüsse)
- Versorgungsleitung in Wineden (Länge ca. 0,82 km, 2 Hausanschlüsse)

Erweiterung der gemeindlichen Wasserversorgung im Griestal

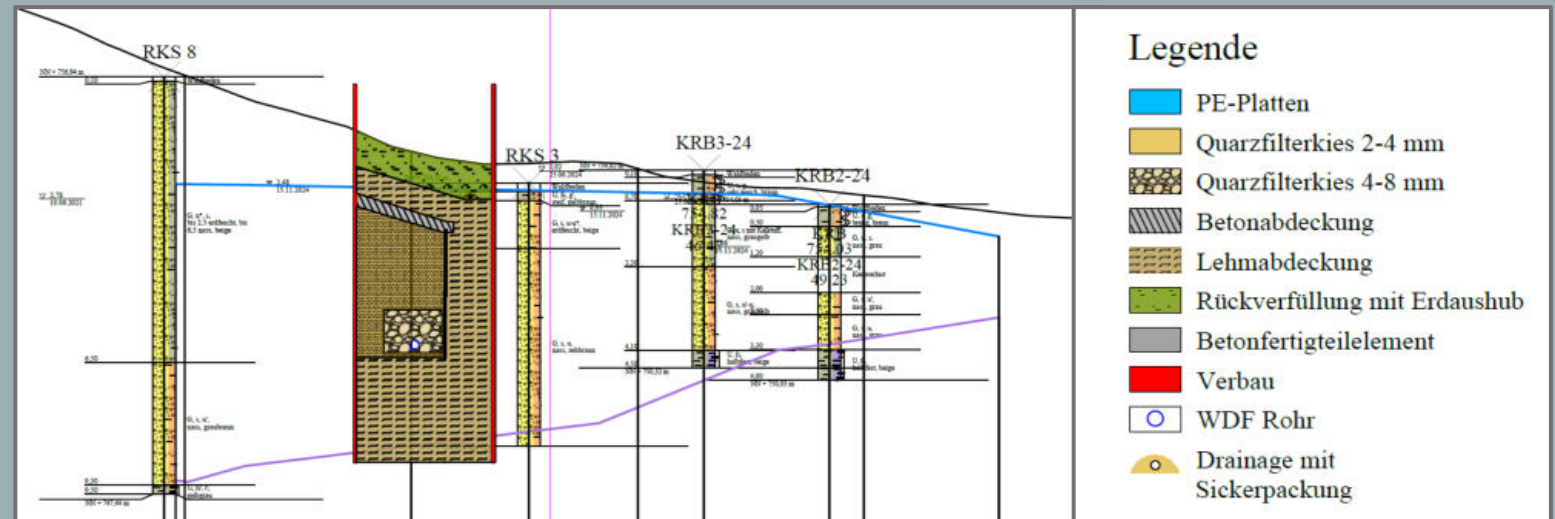


- Infolge der positiven Bevölkerungsentwicklung in unserer Marktgemeinde sowie dem Anschluss weiterer Ortsteile und Anwesen an die kommunale Wasserversorgung steigt der Wasserbedarf stetig.
- In trockenen Jahren (z.B. 2018) konnte die Wasserschüttung der Quelle im Kilbrakhof mit dem Zusatzwasser aus Dingisweiler den Trinkwasserbedarf gerade noch abdecken.
- Um die Trinkwasserversorgung der ganzen Marktgemeinde langfristig und nachhaltig zu sichern ist es notwendig, diese breiter aufzustellen und zu erweitern.
- Erkundungsbohrungen wurden bereits ausgeführt

Erweiterung der gemeindlichen Wasserversorgung im Griestal



- Das Landratsamt hat der Genehmigungsplanung (Erläuterungsbericht und Planungskonzept) fachlich bereits zugestimmt.
- Der Antrag zur Rodung des Fassungsbereichs und der Baustelleneinrichtungsfläche wurde gestellt.
- Rodung soll nach Möglichkeit noch im kommenden Winter erfolgen.
- Entwurf des artenschutzrechtlichen Fachbeitrags liegt vor.
- Entwurf des Landschaftspflegerischen Begleitplans (LBP) liegt vor.
- Herstellung der Quelfassung wird für das Jahr 2026 angestrebt.



Erweiterung und Nachrüstung der Kläranlage



- Die Kläranlage wurde im Jahr 1992 gebaut und für 4.000 EW (Einwohnerwert) dimensioniert.
- Diese Ausbaugrenze ist erreicht, so dass eine Erweiterung und Nachrüstung der Kläranlage notwendig ist.
- Kläranlage muss auf eine Ausbaugröße von 4.990 EW erweitert werden.
- Folgende Einzelmaßnahmen sind hierzu notwendig:
 - Nachrüstung einer Phosphatfällung
 - Neubau eines zweiten Belebungs- und Nachklärbeckens
 - Sanierung der Rechenanlage und Erweiterung mit einem Sandfang
 - Erneuerung Schaltanlagensystem
 - Errichtung einer Schlammwässerung
- Förderung der baulichen Maßnahmen nach RZWas 2025

Dorfgemeinschaftshaus Frechenrieden



- Die von den Vereinen genutzten Gebäude und Räumlichkeiten sind teilweise in keinem guten Zustand.
- Der Bau eines Dorfgemeinschaftshauses ist Bestandteil des Finanzplans.
- Weiteres Vorgehen: Aufstellen eines Raumprogramms und Klärung der Fördermöglichkeiten.

Bürgerversammlung 2025

Marktgemeinde Markt Rettenbach

Aussprache mit den Bürgerinnen und Bürgern